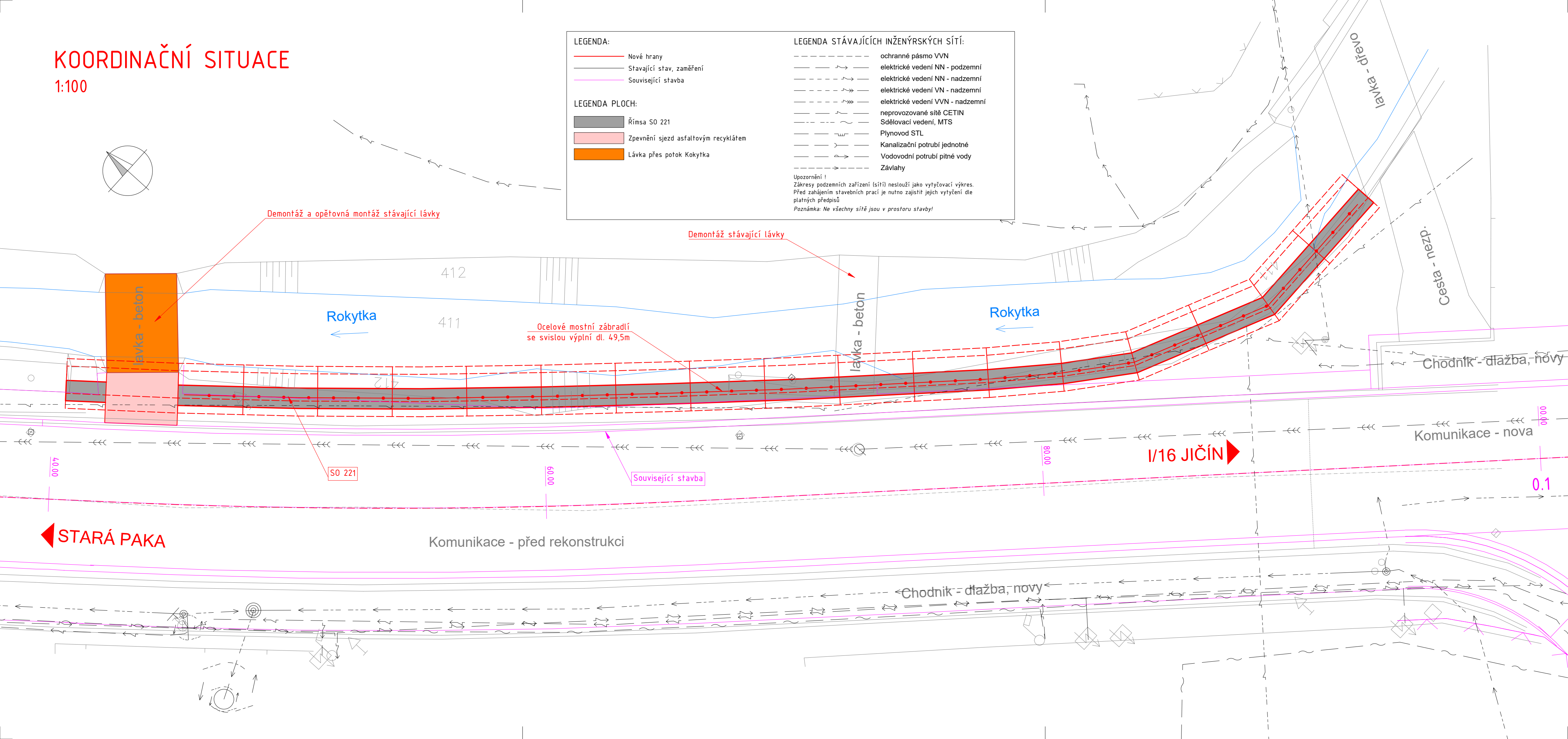







KOORDINAČNÍ SITUACE
 1:100



Souřadnicový systém: JTSK
 Výškový systém: Bpv

Investor:

Královéhradecký kraj
 Pivovarské náměstí 1245, 500 03 Hradec Králové

OBJEDNATEL:  Královéhradecký kraj Pivovarské náměstí 1245 500 03 Hradec Králové	NÁZEV AKCE: II/284 – Nová Paka – oprava opěrné zdi na pozemní komunikaci v km 18,990 – 19,040						
	ČÁST / STAVEBNÍ OBJEKT: Situační výkresy						
	PŘÍLOHA: Koordinační situační výkres						
ZHOTOVITEL:  M - PROJEKCE s.r.o. Resslova 956 500 02 Hradec Králové www.m-projekce.cz	ZODP. PROJEKTANT:		Ing. David Kněbort				PARÉ:
	VYPRACOVAL:		Karel Láska				
	KONTROLA:		Ing. Jiří Ehrenberger				
	MĚŘÍTKO:	Č. ZAKÁZKY:	STUPEŇ:	DATUM:	ČÁST:	PŘÍLOHA:	
	1:100	24-054-02	PDPS	10/2025	C	3	